

DINAMICAS DE POBLACION EN GUATEMALA (1950-2002)

José Florentín Martínez López



**Centro de Estudios Urbanos y Regionales (CEUR)
Universidad de San Carlos de Guatemala**

Guatemala, 1 de febrero 2008.

Antecedentes

- **Ejecución de la segunda fase del Plan estratégico. Regiones demográficas.**
- **El proceso de urbanización en Guatemala. Un enfoque demográfico (1950-2002).**
- **Transición urbana. (grado de urbanización, incipiente, moderada, plena y avanzada)**
- **En él se destacó que el país se encontraba en la etapa incipiente dentro del proceso de transición urbana. (2002, 46.1%).**
- **Actualmente las proyecciones de población urbana establecieron que al 2005, se alcanzó el 49% y para el 2010 será del 57%. Etapa moderada.**

Objetivos de la investigación

- **Construcción de indicadores para establecer las dinámicas poblacionales prevalecientes en el país.**
- **Analizar la participación de los componentes predominantes del crecimiento de la población. Crecimiento natural y migraciones.**
- **Adecuación de categorías migratorias para establecer las tendencias migratorias regionales.**
- **Caracterizar las nuevas dinámicas poblacionales en las principales ciudades y regiones.**

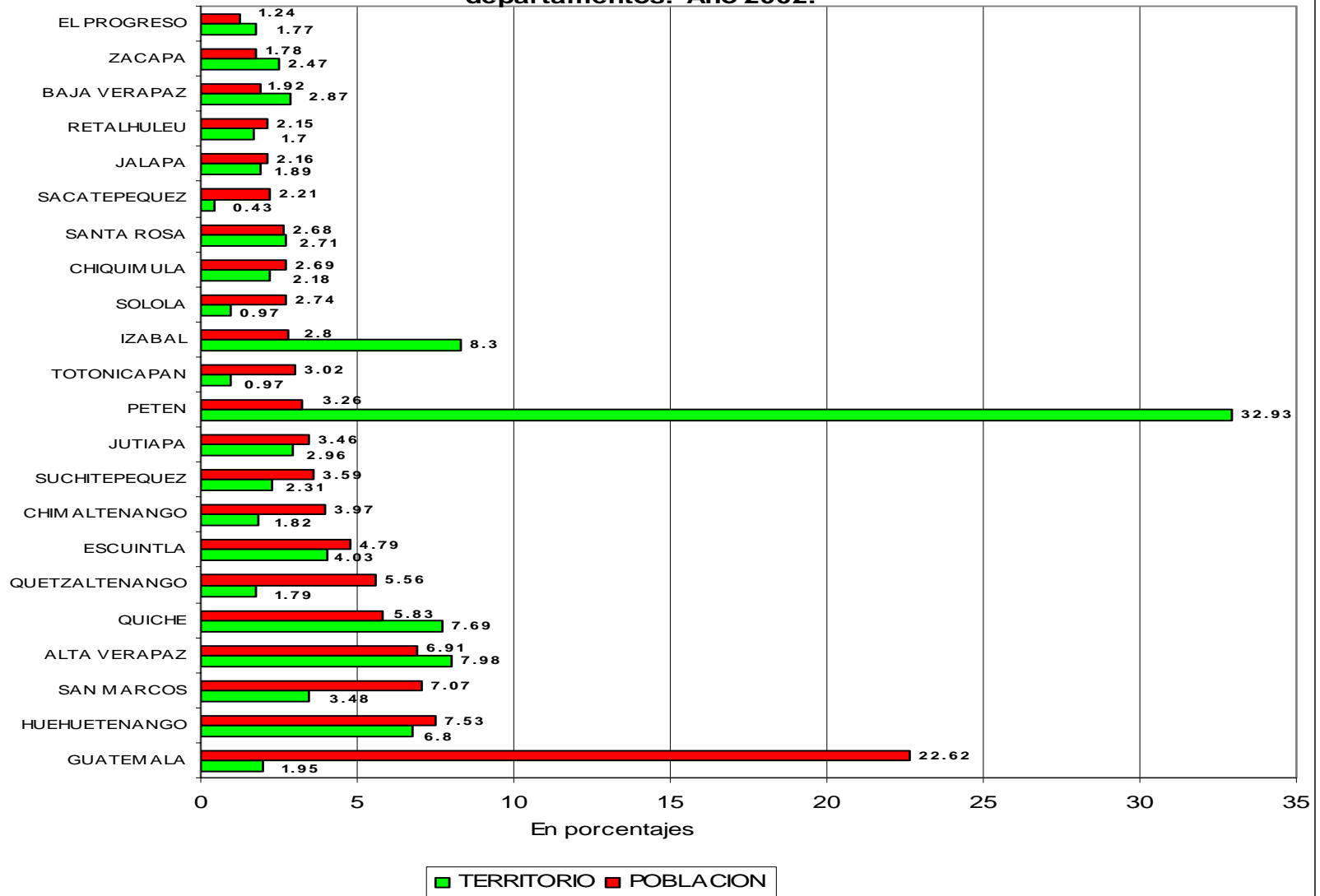
Metodología

- Procesamiento de los datos de los documentos impresos de los Censos Nacionales del año 1950, 1964, 1973, 1981 y 1994.
- En lo referente al último censo se ha utilizado la base de datos.
- Elaboración de los indicadores demográficos básicos a nivel de municipio.
- Construcción de matriz de migraciones departamental, con datos de los cinco censos.
- Procesamiento de la información para la generación de una matriz a nivel de municipio.
- Determinación de las dinámicas poblacionales regionales.

Resultados

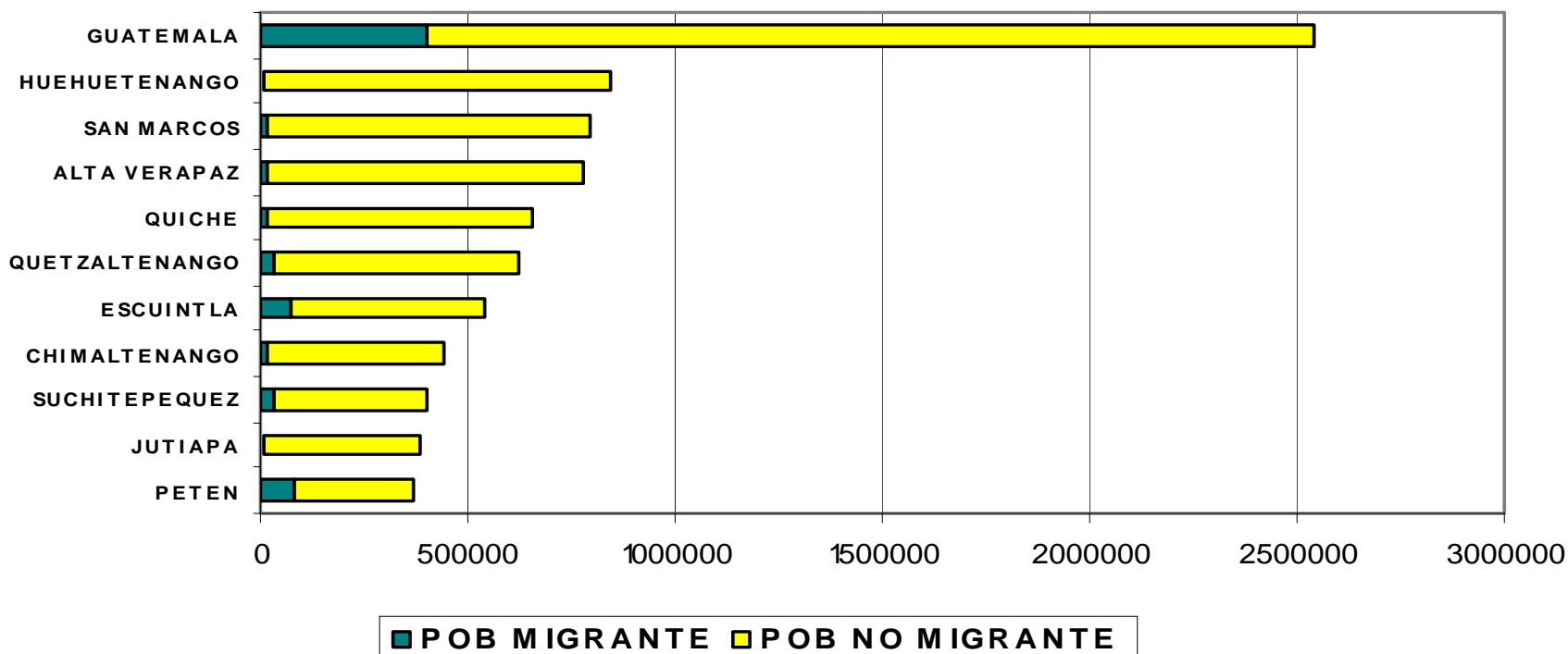
- Documento de trabajo, que contiene, indicadores demográficos para la totalidad de divisiones geográficas, menores (municipios).
- Caracterización de la orientación de los movimientos migratorios. Retorno lo interno y del extranjero. Migrante reciente del extranjero. Migrantes múltiples de origen nacional migrantes múltiples de origen extranjero. Migrante antiguo desde el interior, migrantes antiguos de origen extranjero.
- Asimismo incorpora la migración producida en personas menores de cinco años, lo cual no se percibe en los datos censales. Esto se puede a escala de divisiones geográficas menores (municipios).
- Establecimiento de tendencias y contratendencias de crecimiento en las principales regiones.

Gráfica No. 1. Guatemala. Proporción de territorio y de la población total por departamentos. Año 2002.

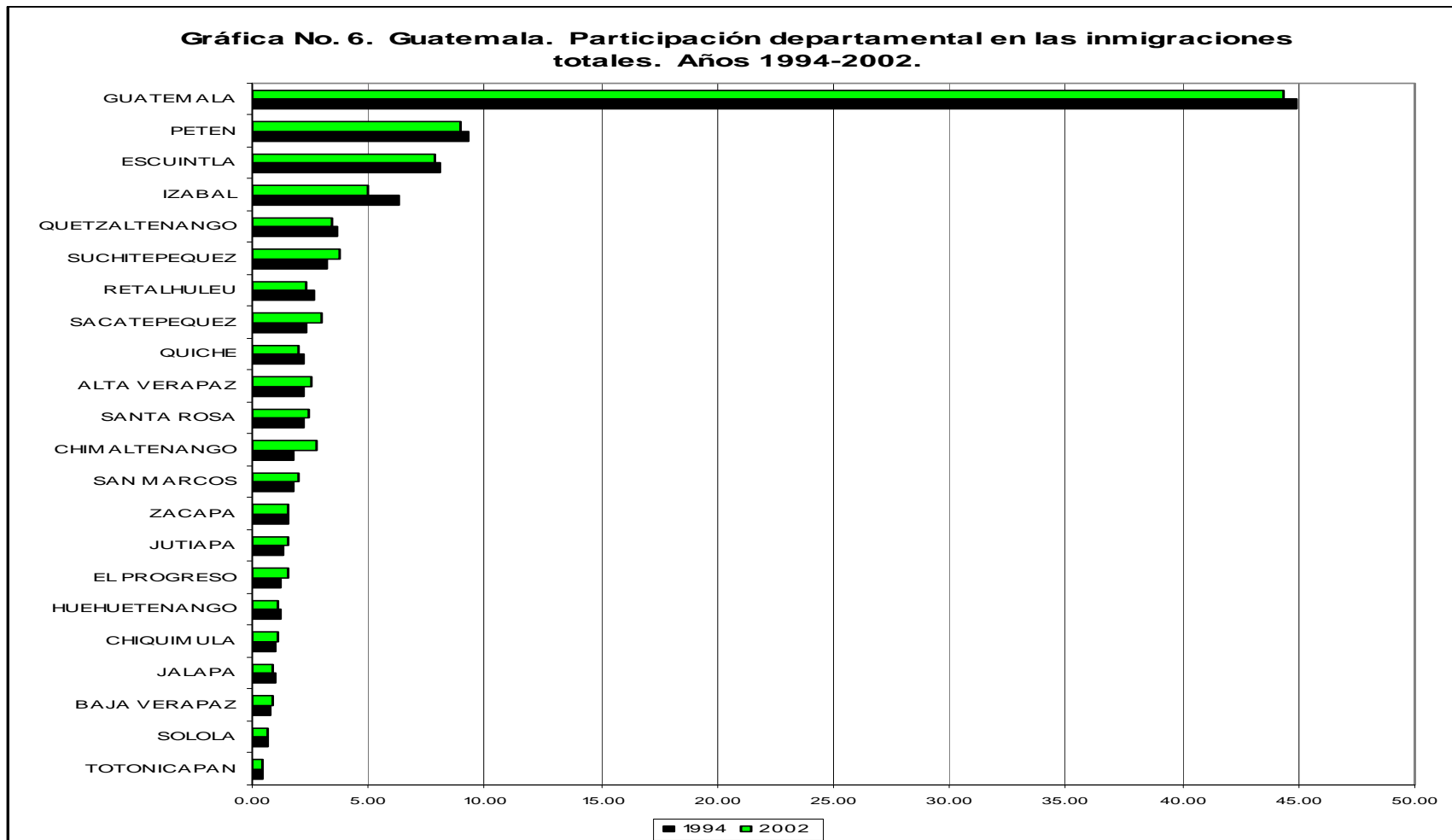


Situación migratoria

Gráfica No. 13. Guatemala. Departamentos con mayor participación en la población total según situación migratoria. Año 2002.

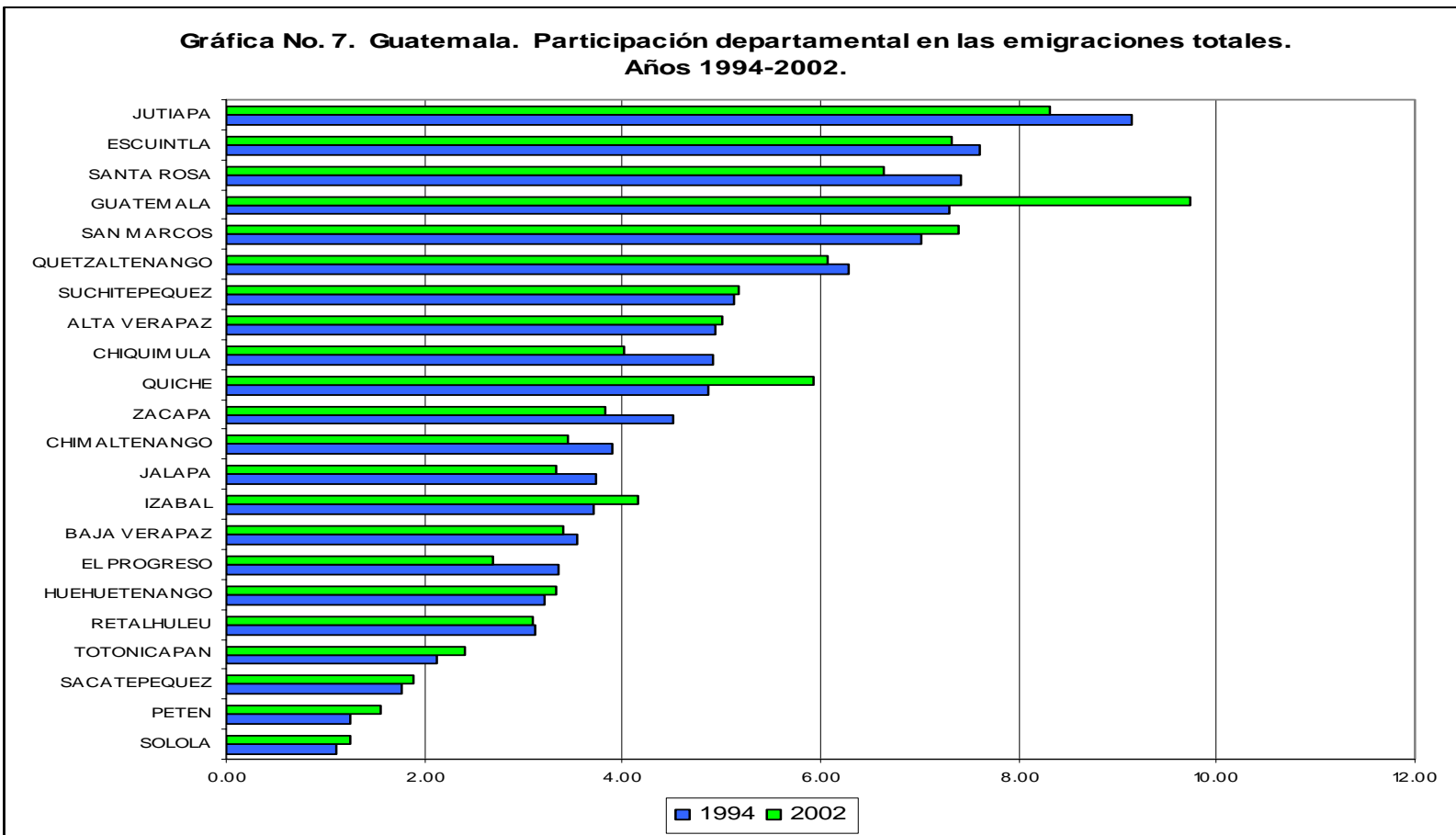


1994-2002. Inmigraciones totales



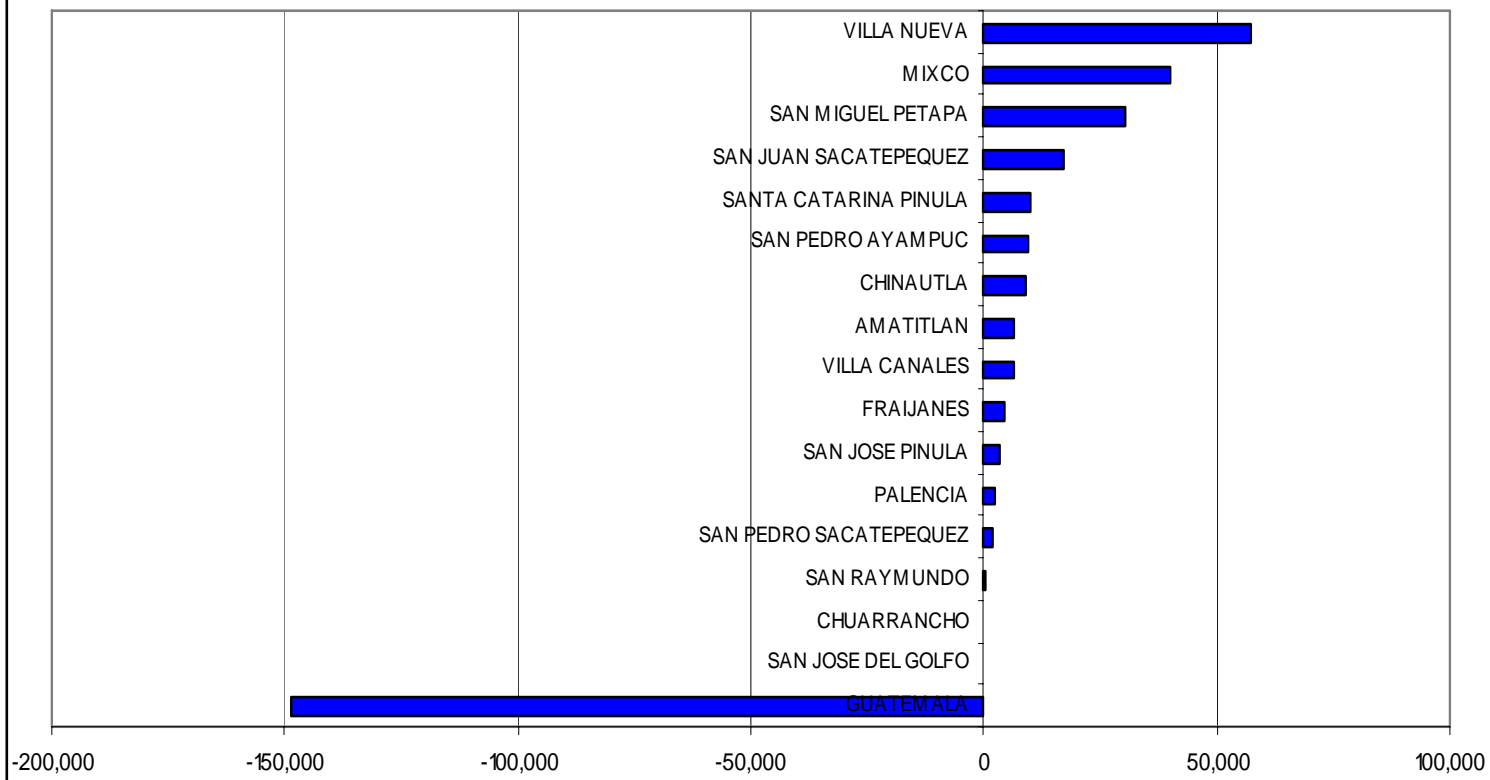
1994-2002. Emigraciones totales

Gráfica No. 7. Guatemala. Participación departamental en las emigraciones totales. Años 1994-2002.



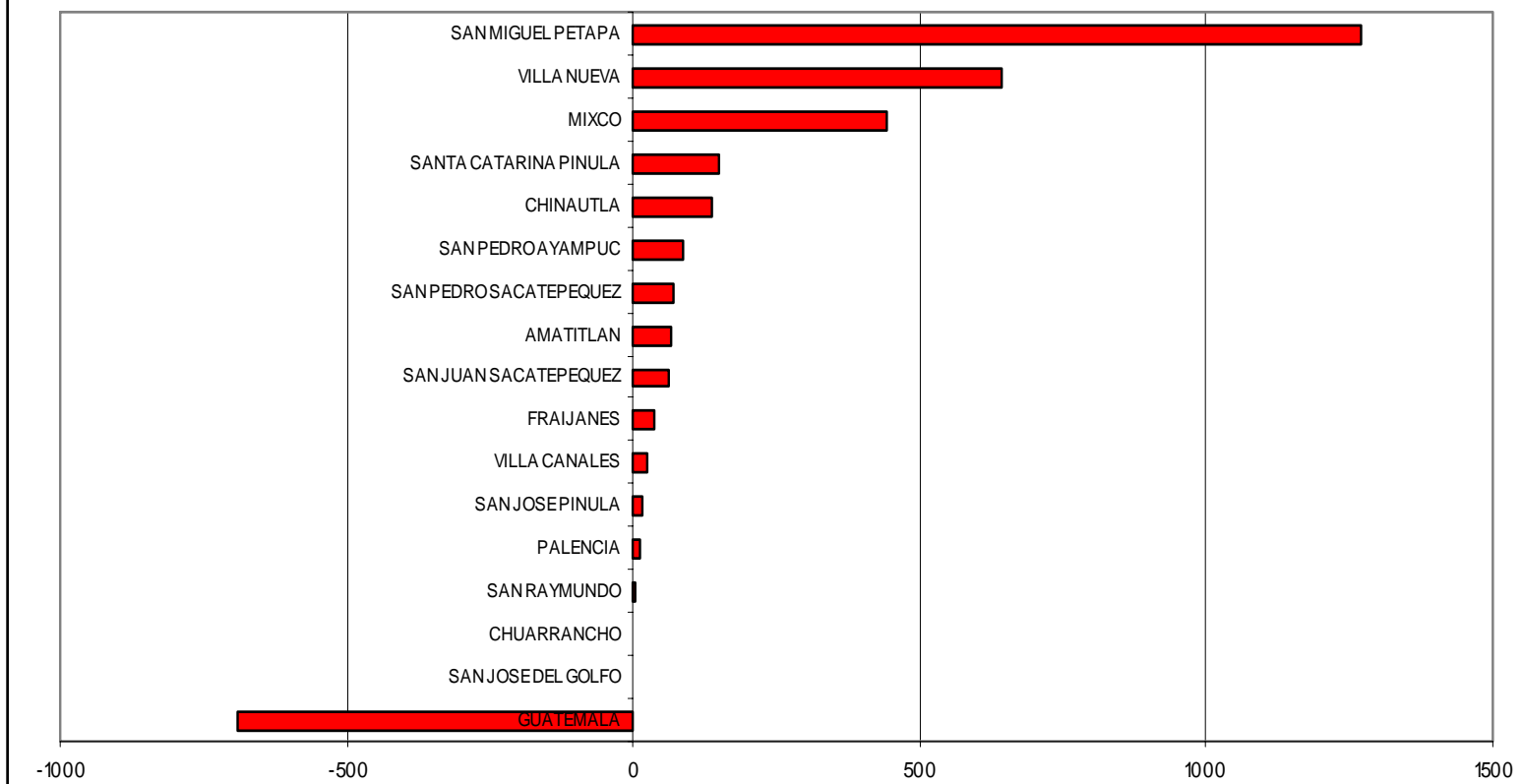
Saldo migratorio reciente

Gráfica No. 1. Departamento de Guatemala. Saldo migratorio recientes por municipios. Año 2002.



Presión migratoria reciente

Gráfica No. 2. Departamentos de Guatemala. Presión migratoria por municipios. Año 2002.



Dinámica poblacional en Sn. Lucas Sacatepéquez

Mapa Inmigratorio del Municipio de San Lucas Sacatepéquez

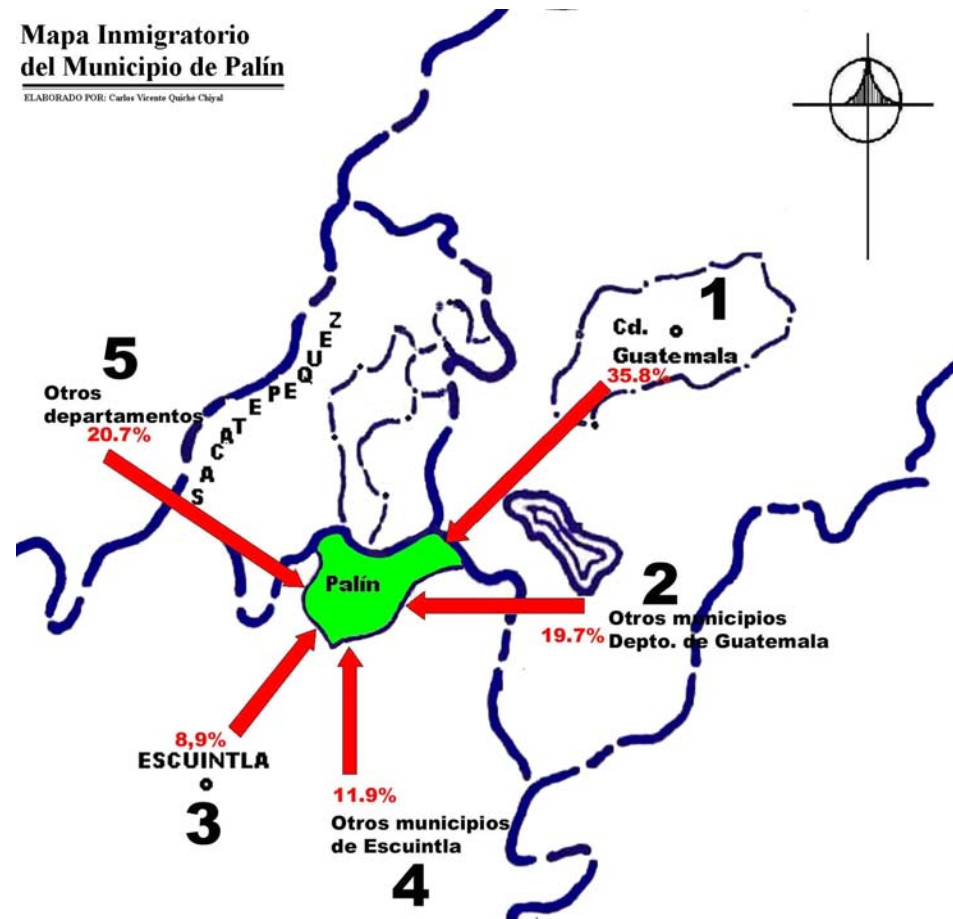
ELABORADO POR: Carlos Vicente Quiché Chiyal



Dinámica poblacional en Palín

**Mapa Inmigratorio
del Municipio de Palín**

ELABORADO POR: Carlos Virente Quicho Chiyal



Residencia población nacida en municipio de Guatemala

año 1996	Total	Género		Total	Género	
		Hombre	Mujer		Hombre	Mujer
Municipio de Guatemala	692089	332047	360042	57.50%	56.70%	58.20%
Otros municipios depto. Guate.	243658	118668	124990	20.20%	20.30%	20.20%
Otros municipios de la Rep.	70141	34255	35886	5.80%	5.80%	5.80%
Otros países	2786	1506	1280	0.20%	0.30%	0.20%
Nacidos después de 1996	195648	99120	96528	16.20%	16.90%	15.60%
	1204322	585596	618726	100.00%	100.00%	100.00%



*Centro de Estudios Urbanos y Regionales
-CEUR-*

*Universidad de San Carlos de Guatemala
-USAC-
Edificio S-11, 3^{er} nivel
Ciudad Universitaria, zona 12
Ciudad de Guatemala*

<http://ceur.usac.edu.gt>

usacceur@usac.edu.gt

Tel / Fax.: (502) 2476-9853

(502) 2476-7701

Tel : (502) 2443-9500 Ext. 1155 y 1694