

# Las ciudades intermedias en Guatemala

Amanda Morán Mérida

Centro de Estudios Urbanos y Regionales USAC





# OBJETIVOS DE LA INVESTIGACIÓN

## General

- Contribuir al conocimiento sobre los fenómenos territoriales y regionales que inciden en el proceso de urbanización y el ordenamiento territorial en Guatemala.

## Específicos

- Identificar y definir con base en criterios demográficos, económicos y sociales cuales son las ciudades intermedias de Guatemala.
- Determinar el potencial que tienen las ciudades intermedias para contribuir a lograr el equilibrio de la distribución de población del país y actuar como polos de desarrollo regional.
- Generar indicadores sobre las ciudades intermedias que sirvan como criterio para el desarrollo regional.
- Aportar conocimientos que orienten e impulsen procesos de cambio en las dinámicas regionales poblacionales así como en las políticas públicas.



# METODOLOGÍA

- **Ámbito geográfico de la investigación**
- **Identificación de las ciudades intermedias**
- **Variables e indicadores:**
  - Función de las ciudades
  - Gestión municipal
  - Población
  - Dinámica de crecimiento físico de la ciudad
  - Servicios básicos
  - Infraestructura y equipamiento urbano
  - Vialidad y transporte
  - Situación de la vivienda.

# GUATEMALA. DISTRIBUCION DE LA POBLACION

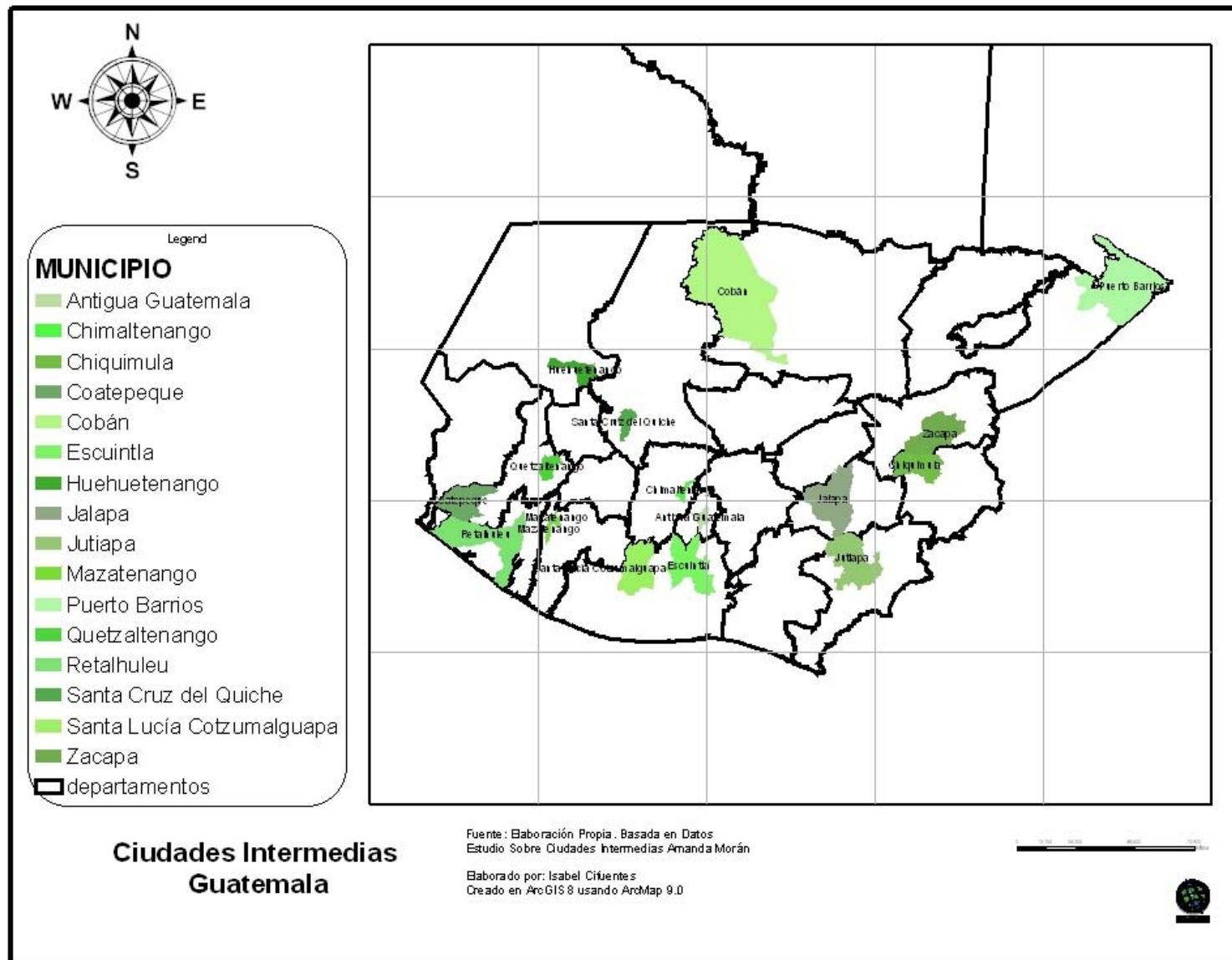
<b>REGIONES</b>	<b>MUNICIPIOS</b>	<b>Mayor de 100 Mil Hab</b>	<b>Mayor de 50 mil Hab</b>	<b>Mayor de 25 mil Hab</b>	<b>Mayor de 5 Mil Hab</b>	<b>Menor de 5 Mil Hab</b>	<b>No. de ciudades intermedias</b>
REPUBLICA	331	4	11	24	153	139	16
METROPOLITANA	17	3	5	3	5	1	0
NORTE	24	0	1	0	14	9	1
NORORIENTE	34	0	1	2	12	19	3
SURORIENTE	38	0	0	3	17	18	2
CENTRAL	45	0	2	4	34	5	4
SUROCCIDENTE	109	1	1	9	46	52	4
NOROCCIDENTE	52	0	1	2	16	33	2
PETEN	12	0	0	1	9	2	0

# Niveles de Pobreza según Área y Región

ÁREA Y REGIÓN	POBLACIÓN TOTAL	NIVELES DE POBREZA			
		TOTAL POBREZA	POBREZA EXTREMA	POBRES NO EXTREMOS	NO POBRES
<b>TOTAL NACIONAL</b>	<b>12,987,829</b>	<b>6,625,891</b>	<b>1,976,604</b>	<b>4,649,287</b>	<b>6,361,938</b>
Porcentaje		<b>51.00%</b>	<b>15.20%</b>	<b>35.80%</b>	<b>49.00%</b>
<b>ÁREA</b>					
Urbana	48.1	28.3	16.8	33.2	68.8
Rural	51.9	71.7	83.2	66.8	31.2
<b>REGIÓN</b>					
Metropolitana	22.9	7.3	0.7	10.2	39.1
Norte	8.9	13.5	22.8	9.6	4.2
Nororiente	8.3	8.6	10.9	7.7	7.9
Suroriente	8.0	8.5	7.3	9.1	7.4
Central	10.8	10.1	7.4	11.2	11.6
Suroccidente	24.1	28.1	26.8	28.7	20
Noroccidente	13.5	20.0	21.0	19.6	6.7
Petén	3.4	3.8	3.3	4.0	3.0

FUENTE: INE. Encuesta Nacional de Condiciones de Vida -ENCOVI- 2006.

# Ciudades intermedias de Guatemala



# CIUDADES INTERMEDIAS POR REGIÓN

<i>Región</i>	<i>Ciudades intermedias</i>
Central	Escuintla, Chimaltenango, Santa Lucía Cotzumalguapa, Antigua.
Noroccidental	Huehuetenango, Quiché.
Suroccidental	Quetzaltenango, Mazatenango, Retalhuleu, Coatepeque.
Norte	Cobán.
Suroriental	Jalapa, Jutiapa.
Nororiental	Chiquimula, Zacapa, Puerto Barrios.
Petén	-----

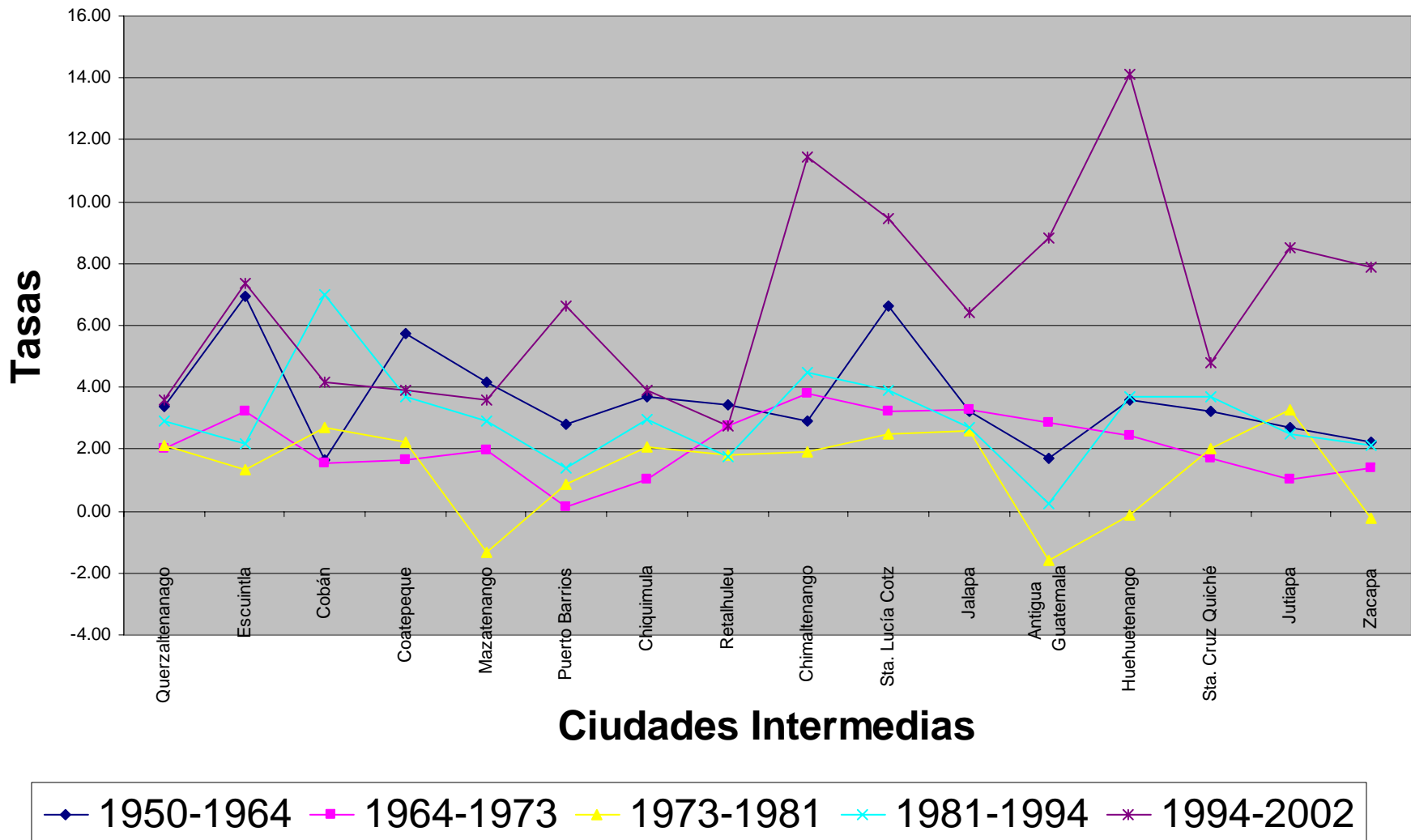
# Índice de primacía del Área Metropolitana de Guatemala con respecto a las ciudades intermedias (1950-2002)

Ciudad	Población urbana					
	1950	1964	1973	1981	1994	2002
Quetzaltenango	27,672	44,261	53,021	62,719	90,801	120,496
Escuintla		24,973	33,205	36,931	49,026	86,678
Puerto Barrios	15,155	22,327		24,235		
Mazatenango	11,067		23,285			
Cobán					33,996	
Chimaltenango						62,917
Total 3 ciudades mayores	53,894	91,561	109,511	123,885	173,823	443,914
AMCG	284,276 <sup>[1]</sup>	589,698 <sup>[2]</sup>	877,436 <sup>[3]</sup>	799,693 <sup>[4]</sup>	1,171,489	2,061,111 <sup>[5]</sup>
INDICE DE PRIMACIA	5.3	6.4	8.0	6.5	6.7	4.6

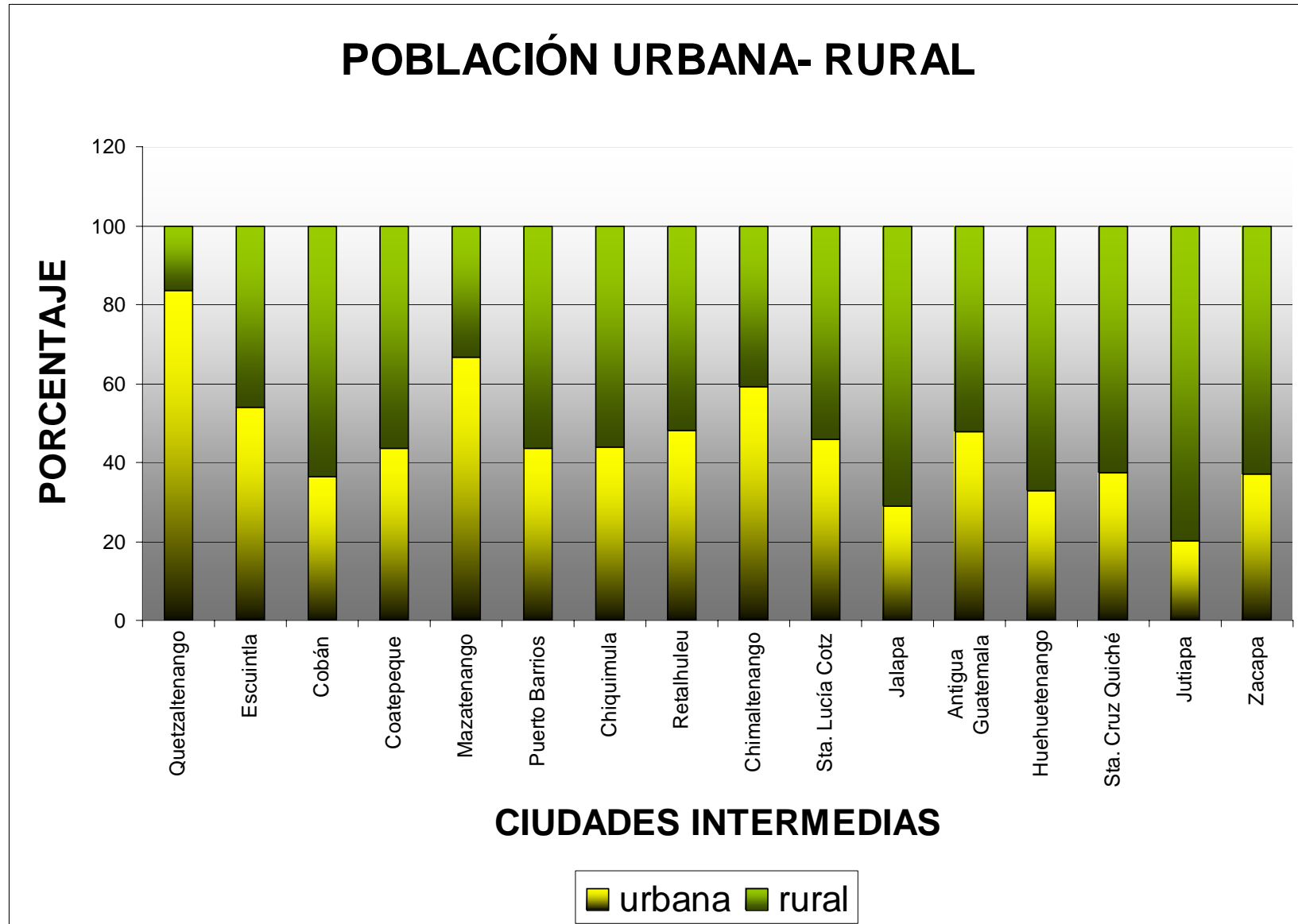
Fuente: Elaboración propia. Censos de Población 1950, 1964, 1973, Dirección General de Estadística y Censos de población 1981, 1994 y 2002 Instituto Nacional de Estadística.



# Tasas de Crecimiento Urbano 1950-2002



# Población urbana y rural de ciudades intermedias





*Centro de Estudios Urbanos y Regionales  
-CEUR-*

*Universidad de San Carlos de Guatemala  
-USAC-  
Edificio S-11, 3<sup>er</sup> nivel  
Ciudad Universitaria, zona 12  
Ciudad de Guatemala*

<http://ceur.usac.edu.gt>

[usacceur@usac.edu.gt](mailto:usacceur@usac.edu.gt)

*Tel / Fax.: (502) 2476-9853*

*(502) 2476-7701*

*Tel : (502) 2443-9500 Ext. 1155 y 1694*